

COMMUNE DE LA ROCHE-POSAY (86)

Gatineau
















**Moulin de la ROCHE-POSAY**  
**Projet de rénovation de la centrale hydroélectrique**



PLAN D'INTÉRIEUR  
Planche 3 - Bâtiment - niveau 0


LEGENDE

 Mur/cloison	 Niveau sur sol/plancher
 Poutre/linteau	 Niveau sous poutre/linteau
 Escalier/marche/palier/seuil	 Niveau sous voûte
 Équipement	 Niveau sous poutre/linteau
 Rivière	 Niveau sur allège
 Sens du courant	 Niveau sur mur/muret
	 Niveau sur poutre

Les coordonnées sont rattachées au système RGF93, projection CC47.  
Le nivellement est rattaché au système NGF-IGN 69 (repère de nivellement IGN n° D'.A.Q3-6).

Authentification du document

 **ÉCHELLE: 1/75**

 RÉFÉRENCE: 19.402  
DATE: Novembre 2019

